

Чертеж координат поворотных точек границ образуемого :9/чзу1

63:31:0404003
 Земли Администрации сельское поселение Сергиевск
 Сергиевского района Самарской области

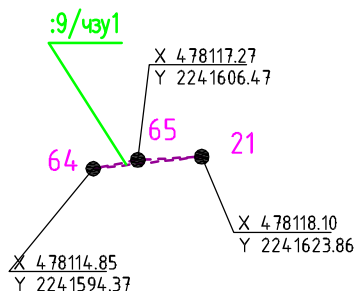


Таблица координат, длин линий и азимутов
 Трасса проектируемой ВЛ 10кВ :9/чзу1

Номер	X	Y	Расстояние	Угол	Направление
21	478118,101	2241623,861	29,67	263°42'45''	21-64
64	478114,852	2241594,372	12,34	78°42'3''	64-65
65	478117,269	2241606,469	17,41	87°15'40''	65-21

Площадь земельного участка 16 кв.м

Инв.№	подл.	Подпись и дата	Взам. инв.№	1:2000							
				Сельское поселение Сергиевск Сергиевского района Самарской области							
				048/18-ПМТ-Том3							
				Обустройство Михайловского нефтяного месторождения							
Инв.№	подл.	Подпись и дата	Взам. инв.№	Разработал	Майорова	<i>[Signature]</i>	03.19	Заказчик АО «Самараинвестнефть»	Стадия	Лист	Листов
				Проверил	Уварова	<i>[Signature]</i>	03.19		П	13	
				Нач.отдела	Костылев	<i>[Signature]</i>	03.19	Чертеж координат поворотных точек границ образуемого :9/чзу1			
				Гл. спец. земл.	Спорыш	<i>[Signature]</i>	03.19				
				ГИП	Щаев	<i>[Signature]</i>	03.19				

Чертеж координат поворотных точек границ образуемого :9/чзу2

63:31:0404001

Земли Администрации сельское поселение Сергиевск
Сергиевского района Самарской области

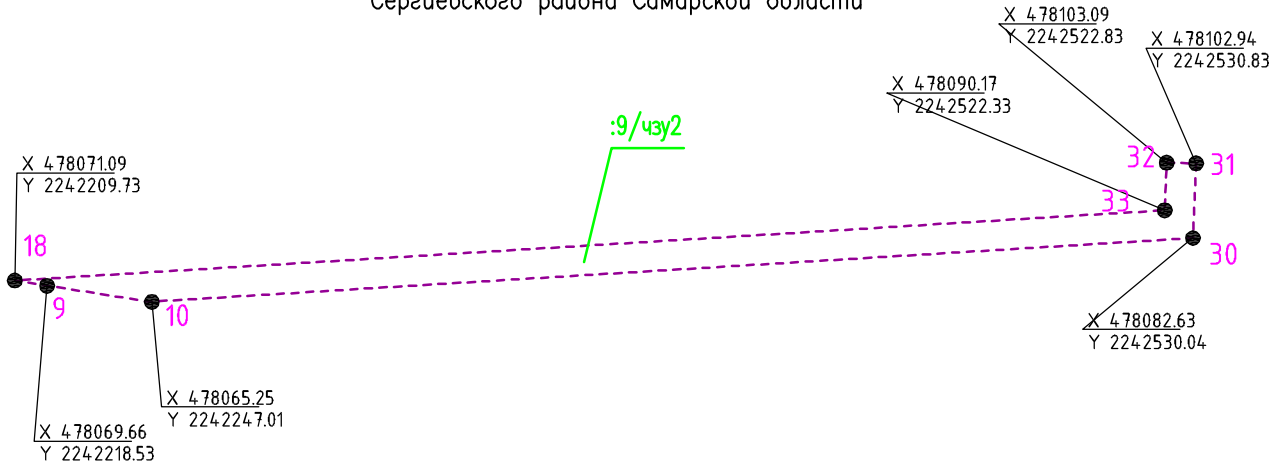


Таблица координат, длин линий и азимутов
Трасса проектируемой ВЛ 10кВ :9/чзу2

Номер	X	Y	Расстояние	Угол	Направление
9	478069,658	2242218,530	28,82	98°48'10"	9-10
10	478065,248	2242247,007	283,56	86°29'9"	10-30
30	478082,629	2242530,036	20,33	2°14'48"	30-31
31	478102,944	2242530,833	8	271°1'51"	31-32
32	478103,088	2242522,832	12,92	182°14'37"	32-33
33	478090,174	2242522,326	313,18	266°30'20"	33-18
18	478071,086	2242209,728	8,92	99°12'54"	18-9

Площадь земельного участка 2524 кв.м

Инв.№ подл.	Подпись и дата	Взам. инв.№		1:2000									
		Сельское поселение Сергиевск Сергиевского района Самарской области		048/18-ПМТ-Том3									
Инв.№ подл.	Подпись и дата	Разработал	Майорова		03.19	Заказчик АО «Самараинвестнефть»	Стадия	Лист	Листов				
							П	14					
										Нач.отдела	Костылев		03.19
ГИП	Щаев		03.19	ООО НПФ "Нефтехпроект"									
					Чертеж координат поворотных точек границ образуемого :9/чзу2								

Чертеж координат поворотных точек границ образуемого :ЗУ1(2)

63:31:0404001
 Земли Администрации сельское поселение Сергиевск
 Сергиевского района Самарской области

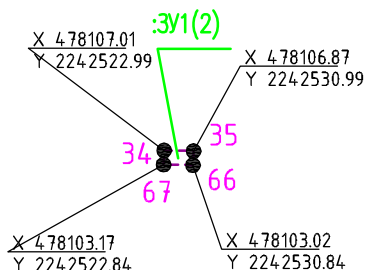


Таблица координат, длин линий и азимутов
 Трасса проектируемой ВЛ 10кВ :ЗУ1(2)

Номер	X	Y	Расстояние	Угол	Направление
34	478107,009	2242522,986	8	91°1'0''	34-35
35	478106,867	2242530,987	3,85	182°15'0''	35-66
66	478103,024	2242530,836	8	271°1'52''	66-67
67	478103,168	2242522,836	3,84	2°14'11''	67-34

Площадь земельного участка 31 кв.м

Инв.№ подл.	Подпись и дата	Взам. инв.№	1:2000			Сельское поселение Сергиевск Сергиевского района Самарской области			048/18-ПМТ-Том3			
			Разработал Майорова <i>[Подпись]</i> 03.19			Обустройство Михайловского нефтяного месторождения			Стация	Лист	Листов	
Инв.№ подл.	Подпись и дата	Взам. инв.№	Проверил Уварова <i>[Подпись]</i> 03.19	Заказчик АО «Самараинвестнефть»			П	15		Чертеж координат поворотных точек границ образуемого :ЗУ1(2)	ООО НПФ "Нефметехпроект"	
			Нач.отдела Костылев <i>[Подпись]</i> 03.19									
			Гл. спец.земл. Спорыш <i>[Подпись]</i> 03.19									
			ГИП Щаев <i>[Подпись]</i> 03.19									